

Nuovo “parco Sempione” presso Villa Burba – Rho

**Contributo sullo studio e lo sviluppo
del contesto urbano.**

Giugno 2013

SOMMARIO TAVOLE:

IL DISEGNO DELLA CITTÀ PUBBLICA

- Corso Europa o boulevard Sempione

PROGETTO URBANISTICO (SCALA 1:8000)

- Area d'intervento
- Inquadramento e lettura del contesto
- Proposta perimetro esterno
- Progetto su base cartografica

RIFERIMENTI PROGETTUALI

- Immagini per progetto area ex-giostre

Il presente contributo costituisce una riflessione di metodo sul significato urbanistico del nuovo parco.

Il progetto del nuovo parco, infatti, suggerisce un'iniziativa di più ampio respiro, urbanistica prima ancora che di opere, finalizzata alla valorizzazione del Corso Europa come “Corso Sempione rhodense”.

E' in tale prospettiva che va considerata questa proposta, volta a individuare, nell'ambito delle attività progettuali in corso, un “perimetro esterno” dell'intervento, teso ad abbracciare quelle aree pubbliche e sedi stradali la cui più adeguata sistemazione valorizzerebbe di molto il nuovo parco.

In particolare si tratta della riqualificazione dell'area contornata dall'attuale parcheggio (area libera “ex-giostre”), per la quale presentiamo alcune immagini esemplificative, nonché della migliore sistemazione del tratto di corso Europa fra il semaforo dell'Ospedale e la fine dell'area di villa Burba.

Vi sono senz'altro da risolvere alcuni aspetti di viabilità e urbanizzazioni primarie: l'attraversamento di fronte a Villa Burba, per il quale forse la sola soluzione a raso è realistica purché simultanea a interventi di mitigazione e rallentamento del traffico, nonché il contestuale riordino dell'incrocio presso la caserma dei Vigili del Fuoco.

Nel disegno di questi aspetti di contorno al nuovo parco, è d'aiuto una riflessione su alcuni aspetti che abbiamo già avuto occasione di approfondire: il richiamo all'Expo milanese di un secolo fa, concomitante al nuovo traforo del Sempione; la strada del Sempione come nervatura dell'espansione economica regionale di Milano; il corso Europa di Rho (già evoluzione del tracciato del vecchio Sempione che passava per l'attuale via Marconi) quale occasione per disegnare un “boulevard” capace di riallacciare centro e periferia della città.

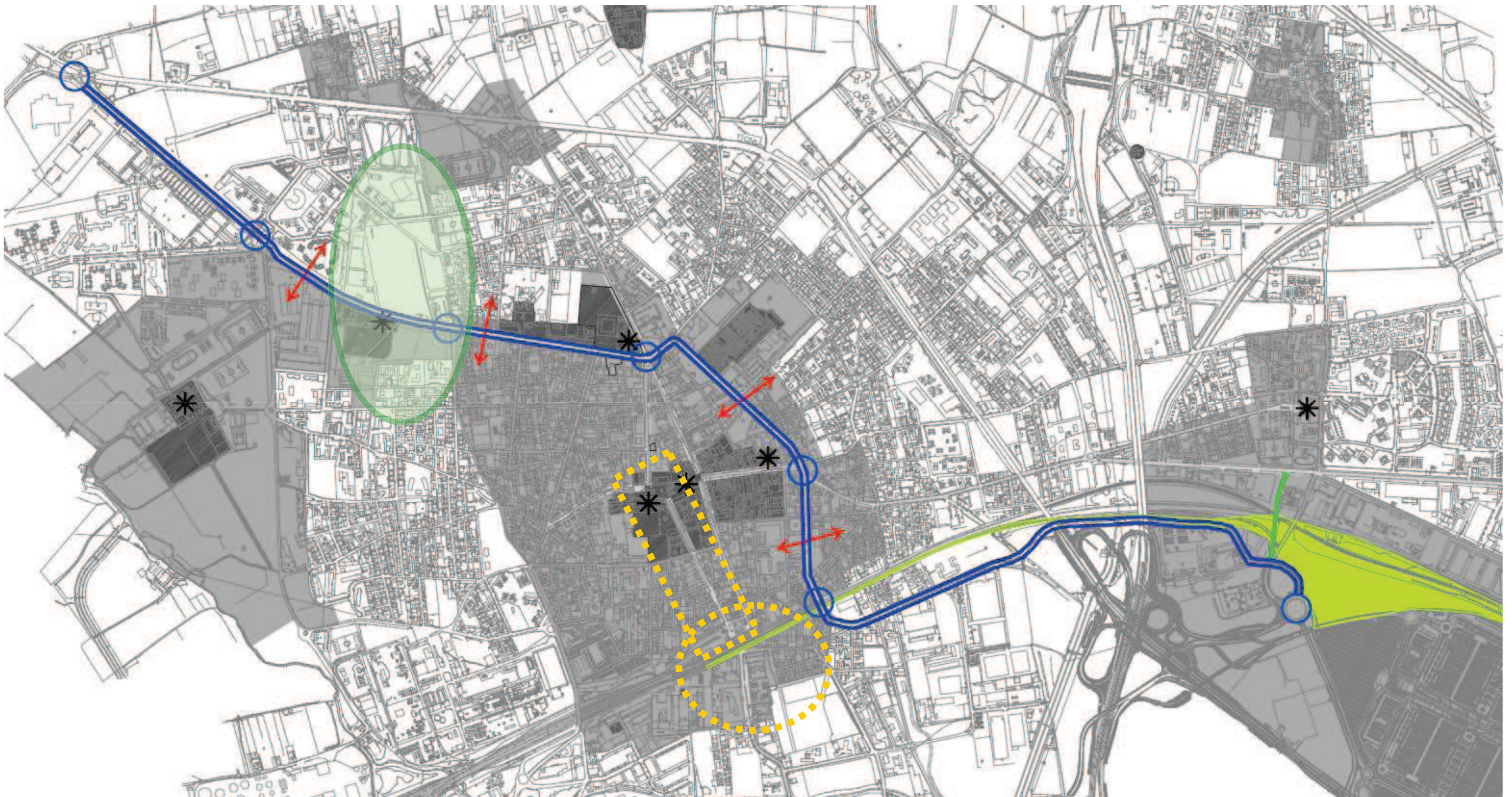
Quanto al progetto del parco, teniamo a richiamare alcuni argomenti attinenti al Parco come tema urbano: il “lusso” dato dall'individuazione di un grande lotto inedito come avvenne nelle espansioni urbane dell'800; l'esempio di parco Sempione a Milano con il tema natura riprodotta a dimensione urbana; l'opportunità di crescita di rango per la città di Rho.

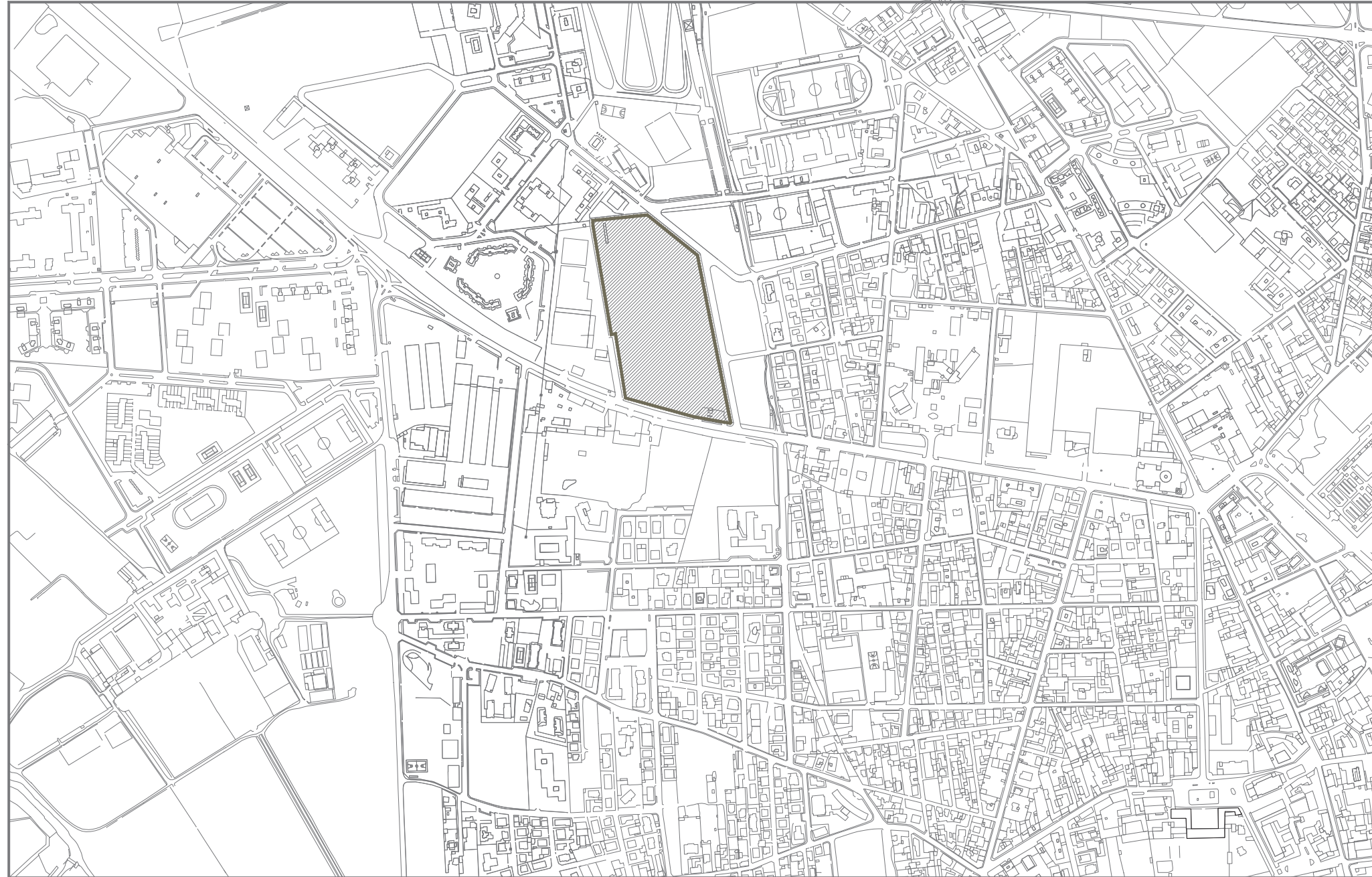
Fra i temi proposti dai progettisti del parco ci pare opportuno privilegiare quello della Natura, data la presenza, ai margini dell'area d'intervento, di tutti gli altri temi proposti: la Cultura sarà nel giardino storico di villa Burba; lo Sport è già nelle aree più a Nord e anche in quelle a Ovest; l'Agricoltura con le sue possibili future declinazioni trova riscontro negli ambiti naturali dell'Olona (aree Pliss).

Occorre infine sottolineare l'esigenza di una contestuale riflessione sul tema dei parcheggi, che, in particolare ove si rivedesse – come auspichiamo – la sistemazione dell'area libera delle “ex-giostre”, andrebbe riconsiderato. I parcheggi infatti non sono necessariamente qualcosa di negativo dal punto di vista dell'impatto paesistico, mentre la loro agevole disponibilità è senz'altro una condizione importante per una fruizione del parco da parte di tutti gli abitanti del “distretto” rhodense, di cui Rho appunto rappresenta il polo naturale nel territorio.



IL DISEGNO DELLA CITTA' PUBBLICA

- ❖ Prima di tutto occorre un disegno della città, fatto di **viali, passeggiate e piazze**, perché le città sono fatte così da secoli
- ❖ Le trasformazioni proposte vanno inserite su questo disegno, così da controllare se le **esigenze di "nuovo"** sono **compatibili con il progetto d'insieme**, nel caso adattandolo






Area di intervento


-  Area del nuovo parco
-  Proposta di perimetro esterno

Inquadramento / contesto

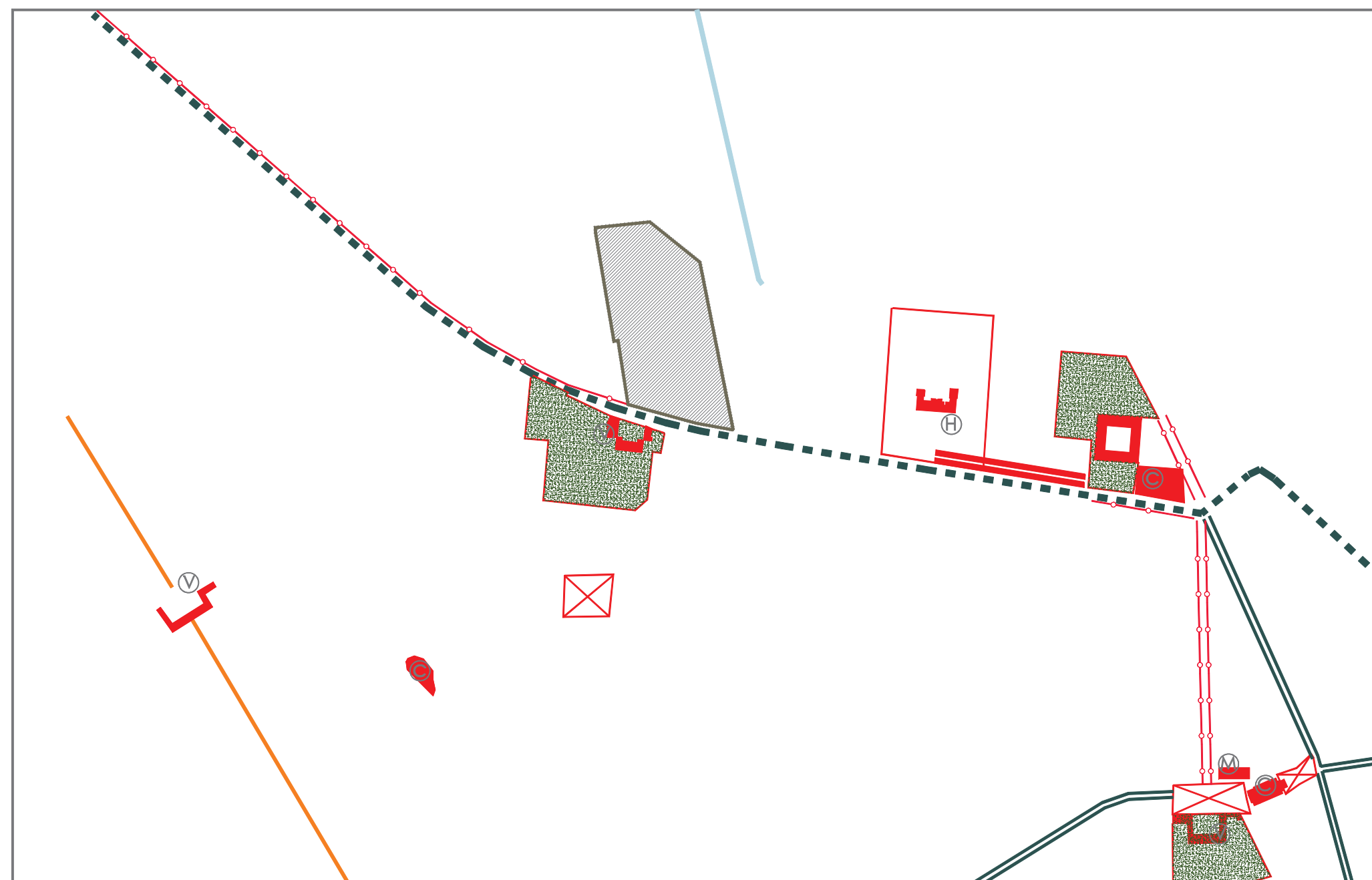
-  Altri ambiti di parco da definire
-  Fiume Bozzente

Temi collettivi e sequenze



-  Ville storiche
-  Chiese
-  Municipio
-  Ospedale (mon. ai caduti) e viale delle Rimembranze
-  Giardini storici
-  Piazze
-  Viali alberati
-  Vie principali
-  "Corso Sempione"
-  Assi storici



| | |
|------------------------------------|---------------------------|
| SERINI ASSOCIATI ARCH. ING. | |
| Oggetto: | Nuovo parco Burba/Fiera |
| Ubicazione: | Corso Europa - Rho |
| Pratica: | Contributo partecipativo |
| Specialità: | Progettazione urbanistica |
| Elaborato: | Area d'intervento |
| Data: | Giugno 2013 |
| Scala: | 1: 8.000 |
| Tavola # | CP.UR.01 |



Area di intervento

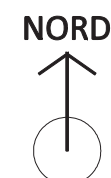
-  Area del nuovo parco
-  Proposta di perimento esterno

Inquadramento / contesto

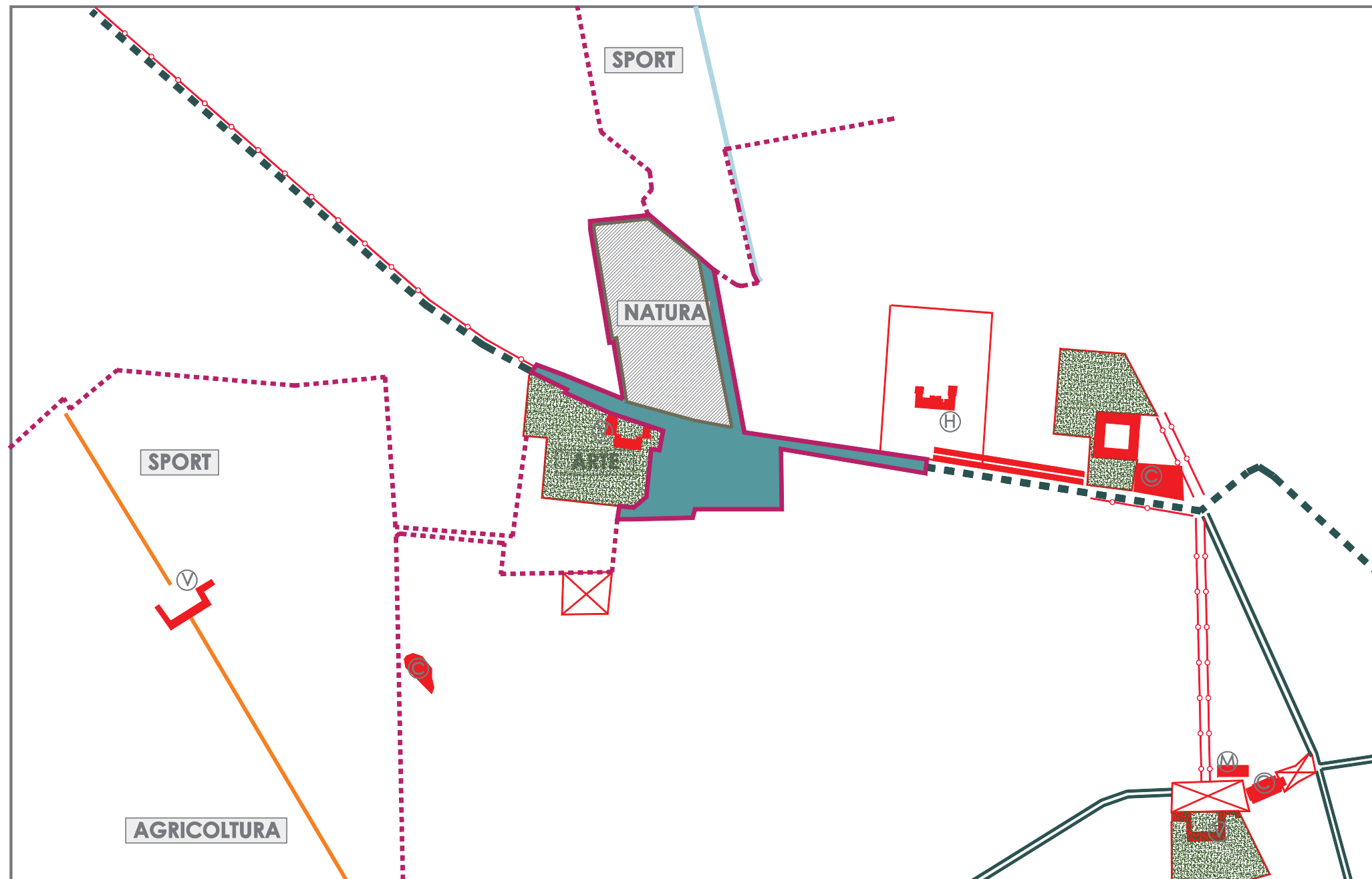
-  Altri ambiti di parco da definire
-  Fiume Bozzente

Temi collettivi e sequenze



-  Ville storiche
-  Chiese
-  Municipio
-  Ospedale (mon. ai caduti) e viale delle Rimembranze
-  Giardini storici
-  Piazze
-  Viali alberati
-  Vie principali
-  "Corso Sempione"
-  Assi storici



| | |
|------------------------------------|--------------------------------------|
| SERINI ASSOCIATI ARCH. ING. | |
| Oggetto: | Nuovo parco Burba/Fiera |
| Ubicazione: | Corso Europa - Rho |
| Pratica: | Contributo partecipativo |
| Specialità: | Progettazione urbanistica |
| Elaborato: | Inquadramento e lettura del contesto |
| Data: | Giugno 2013 |
| Scala: | 1: 8.000 |
| Tavola # | CP.UR.02 |



Area di intervento

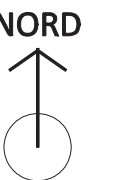
-  Area del nuovo parco
-  Proposta di perimetro esterno

Inquadramento / contesto

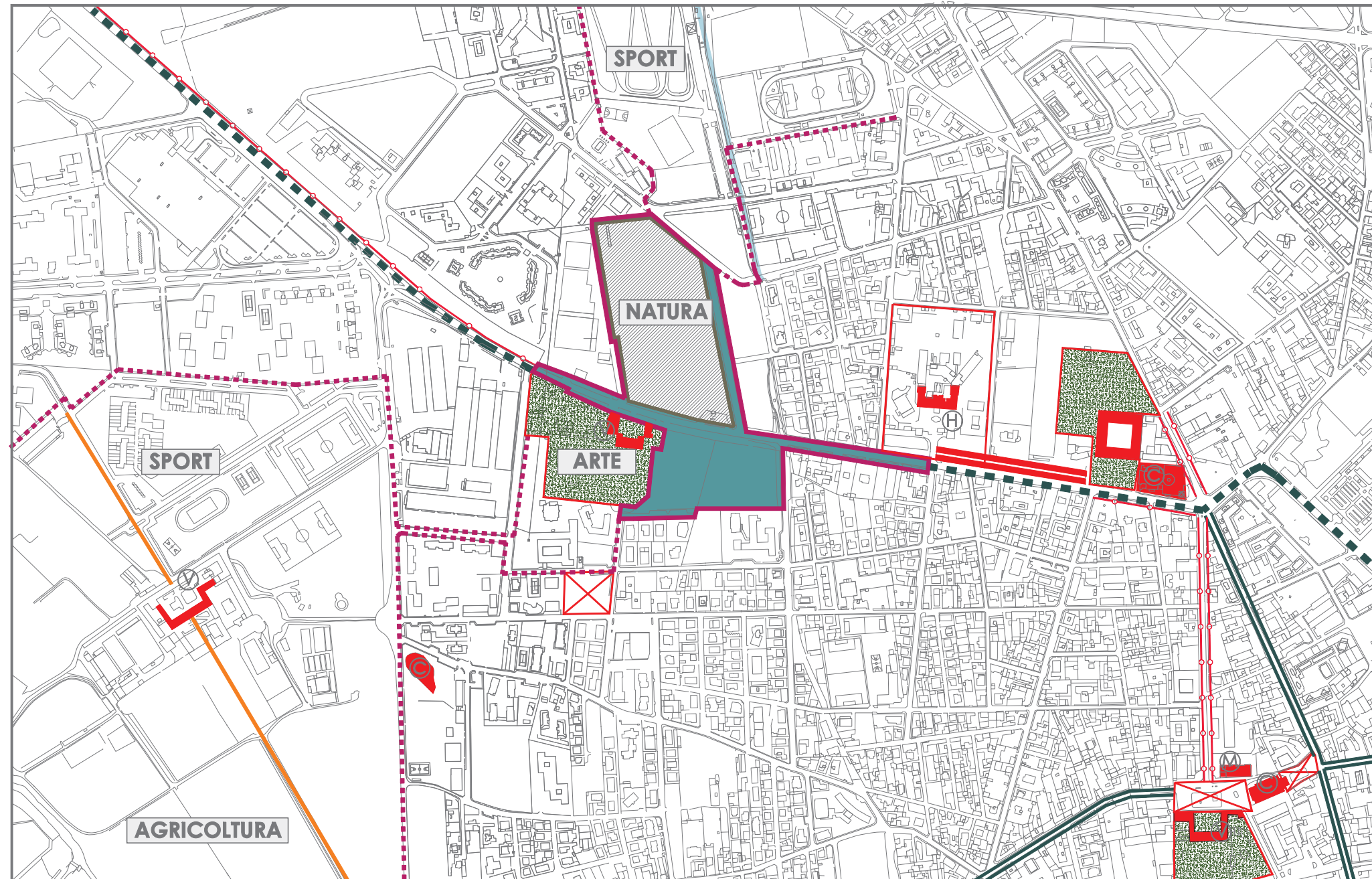
-  Altri ambiti di parco da definire
-  Fiume Bozzente

Temi collettivi e sequenze



-  Ville storiche
-  Chiese
-  Municipio
-  Ospedale (mon. ai caduti) e viale delle Rimembranze
-  Giardini storici
-  Piazze
-  Viali alberati
-  Vie principali
-  "Corso Sempione"
-  Asse storici




| | |
|-------------|------------------------------------|
| | SERINI ASSOCIATI ARCH. ING. |
| Oggetto: | Nuovo parco Burba/Fiera |
| Ubicazione: | Corso Europa - Rho |
| Pratica: | Contributo partecipativo |
| Specialità: | Progettazione urbanistica |
| Elaborato: | Proposta perimetro esterno |
| Data: | Giugno 2013 |
| Scala: | 1: 8.000 |
| Tavola # | CP.UR.03 |



Area di intervento

-  Area del nuovo parco
-  Proposta di perimetro esterno

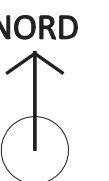
Inquadramento / contesto

-  Altri ambiti di parco da definire
-  Fiume Bozzente

Temi collettivi e sequenze

-  Ville storiche
-  Chiese
-  Municipio
-  Ospedale (mon. ai caduti) e viale delle Rimembranze
-  Giardini storici
-  Piazze
-  Viali alberati
-  Vie principali
-  "Corso Sempione"
-  Assi storici

0 250 m



| | |
|-------------|---|
| | SERINI ASSOCIATI ARCH. ING. |
| Oggetto: | Nuovo parco Burba/Fiera |
| Ubicazione: | Corso Europa - Rho |
| Pratica: | Contributo partecipativo |
| Specialità: | Progettazione urbanistica |
| Elaborato: | Inquadramento e proposta su base cartografica |
| Data: | Giugno 2013 |
| Scala: | 1: 8.000 |
| Tavola # | CP.UR.04 |

Bordeaux



PROPOSTA AREA EX-GIOSTRE
Selezione immagini di riferimento



Provence